



**КОМИТЕТ ИМУЩЕСТВЕННЫХ ОТНОШЕНИЙ
АДМИНИСТРАЦИИ ПЕРМСКОГО МУНИЦИПАЛЬНОГО ОКРУГА**

РЕШЕНИЕ
о размещении объектов № 2957

Пермский край
Пермский округ

30.09.2024

Комитет имущественных отношений администрации Пермского муниципального округа разрешает Акционерному обществу «Газпром газораспределение Пермь» (ИНН 5902183841, ОГРН 1025900512670, почтовый адрес: 614000, г. Пермь, ул. Петропавловская, 43)

размещение объекта «Газопровод-ввод по адресу: Нефтяников ул. 10-2, Усть-Тары д. (газопровод давлением до 1,2 Мпа, для размещения которого не требуется разрешения на строительство)»

на землях государственная собственность на которые не разграничена.

на срок 1 год


Местоположение: расположенных по адресу: Пермский край, м.о. Пермский, д. Усть-Тары

Приложение: схема предполагаемых к использованию земель или части земельного участка.

Особые условия использования:

- 1) При размещении газопровода учесть параметры ширины проезда улично-дорожной сети, во избежание сужения полосы отвода дороги.
- 2) При условии получения разрешения на производство земляных работ.

Заместитель председателя комитета


(подпись, печать)

М.В. Королева


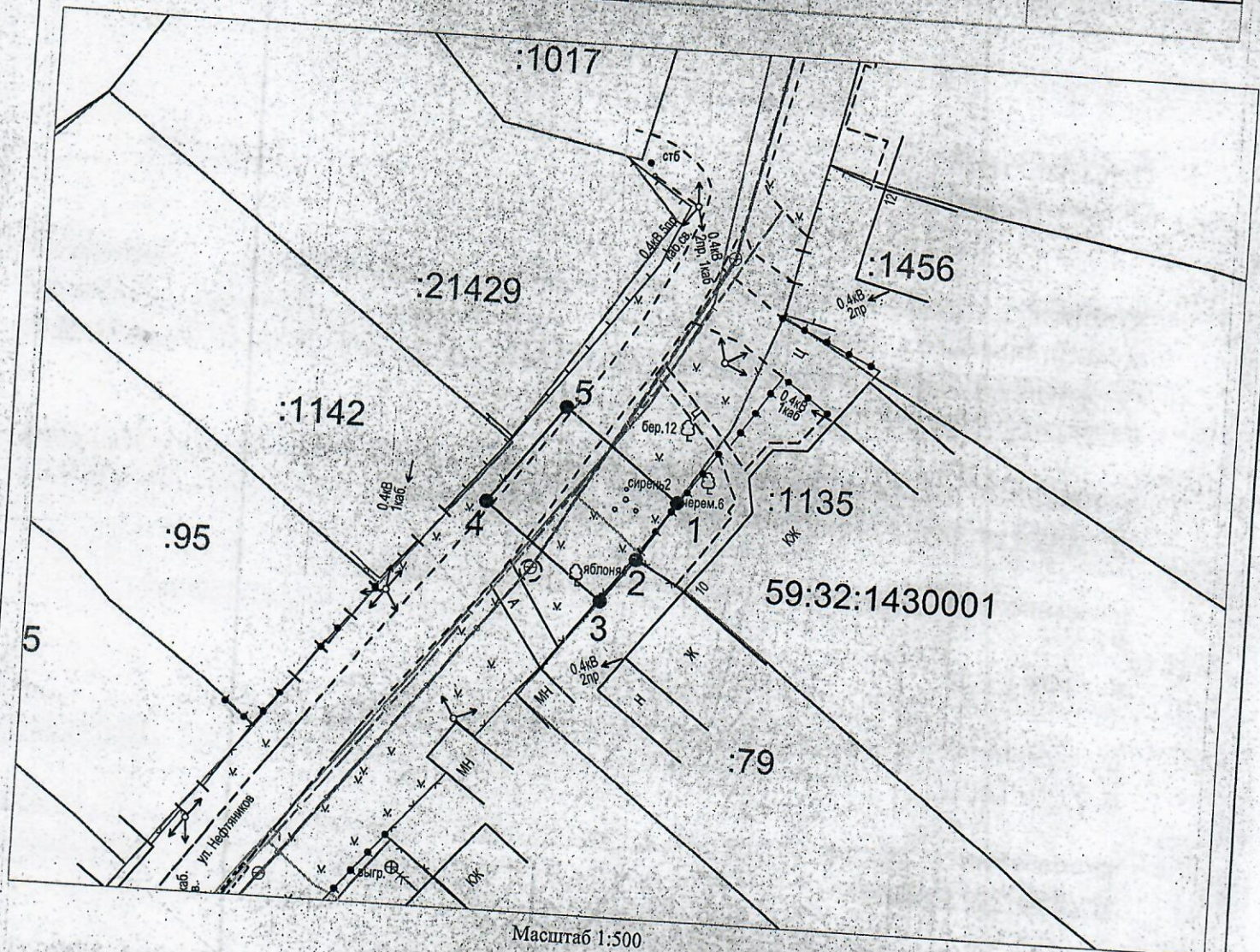


Схема предполагаемых к использованию земель или части земельного участка
 Объект: "Газопровод-ввод по адресу: Нефтяников ул 10-2, Усть-Тары д"
 Местоположение: Пермский край, Пермский м.о., д. Усть-Тары
 Площадь земель или части земельного участка, кв.м.: 121
 Вид разрешенного использования земельного участка: отсутствует

№ точки границы	Каталог координат (МСК-59), м		№ точки границы	Каталог координат (МСК-59), м	
	X	Y		X	Y
1	509826,60	2209119,15	4	509825,80	2209103,78
2	509821,89	2209116,15	5	509833,81	2209109,77
3	509818,35	2209113,41			




Масштаб 1:500

Описание границ смежных землепользователей:

- от т.1 до т.2 - земельный участок с кадастровым номером 59:32:1430001:1135;
- от т.2 до т.3 - земельный участок с кадастровым номером 59:32:1430001:79;
- от т.2 до т.3, от т.5 до т.1 - земли неразграниченной государственной (муниципальной) собственности.

Условные обозначения:

- 1 — граница предполагаемых к использованию земель или части земельного участка
- 2 — граница земельного участка ранее учтенного в ЕГРН
- 3 — граница кадастрового квартала
- 59:32:1430001 — кадастровый номер квартала
- :1135 — кадастровый номер земельного участка в кадастровом квартале
- проектируемый газопровод-ввод
- существующий газопровод

Заявитель 
 (подпись, расшифровка подписи) **Косачев О.В., по доверенности**
 МП **№ 2060 от 08.12.2023г.**
 (для юридических лиц и ИП) Верно